














Carte de la municipalité de Métis-sur-Mer

Périmètre urbain

- Légende**
-  CLSC
 -  Poste électrique
 -  Caserne
 -  École
 -  Cours d'eau
 -  Lac
 -  Limite municipale
 -  Périmètre urbain
 -  Route nationale
 -  Route régionale
 -  Route collective
 -  Rue, chemin, rang
 -  Chemin de fer

